






- ### LEGENDA ZNAČENÍ
- |  |                              |
|--|------------------------------|
|  | Oslo komunikace              |
|  | Návrhové hrany               |
|  | Číslo parcely                |
|  | Hranice parcely - dotčené    |
|  | Číslo parcely                |
|  | Hranice parcely - nedotčené  |
|  | Nové kandidáty vpusť - návrh |
|  | Nové osvětlení - návrh       |
|  | Vodárenské dopravní značení  |
|  | Dopravní značky navržené     |
|  | Dopravní značky sdělovací    |
|  | Dopravní značky rušivé       |
- ### LEGENDA POVRCHŮ
- |  |   |
|--|---|
|  | Konstrukce asfaltobetonové vozovky      |
|  | Konstrukce dlaždic komunikace parkovišť |
|  | Konstrukce dlaždic parkovací stání      |
|  | Konstrukce dlaždic chodník              |
|  | Vegetační úpravy                        |
|  | Opatření pro nevidomé                   |
|  | Stmívací obrubník                       |
|  | Nájezdový obrubník                      |
|  | Přechodový obrubník                     |
|  | Chodníkový obrubník                     |
|  | Dlažba z žulových                       |

- LEGENDA SÍTÍ:
- |   |  |
|---|--|
|  | Nové odvednění komunikace - kanalizace na    |
|  | Stávající kabel V0 - CYKY-J 4x16 uložený v z |
|  | Nový kabel V0 - CYKY-J 4x16 / tr. R 75 ułoz  |

Zodpov. projektant:	IČO:	Vypracoval:	Kontroloval:
Ing. Filip Brtna	63320819	Ing. Filip Brtna	Milan Hübl
Okres:	Olomouc	Obec:	Šternberk
Investor:	Město Šternberk, Horní nám. 78/16, 785 01 Šternberk		

**Komunikace Sadová, Svatoplukova,  
Lomená - projektová dokumentace**

Katastrální situační výkres

